

REPÚBLICA ORIENTAL DEL URUGUAY
ARMADA NACIONAL
SERVICIO DE OCEANOGRAFÍA HIDROGRAFÍA Y METEOROLOGÍA DE LA ARMADA

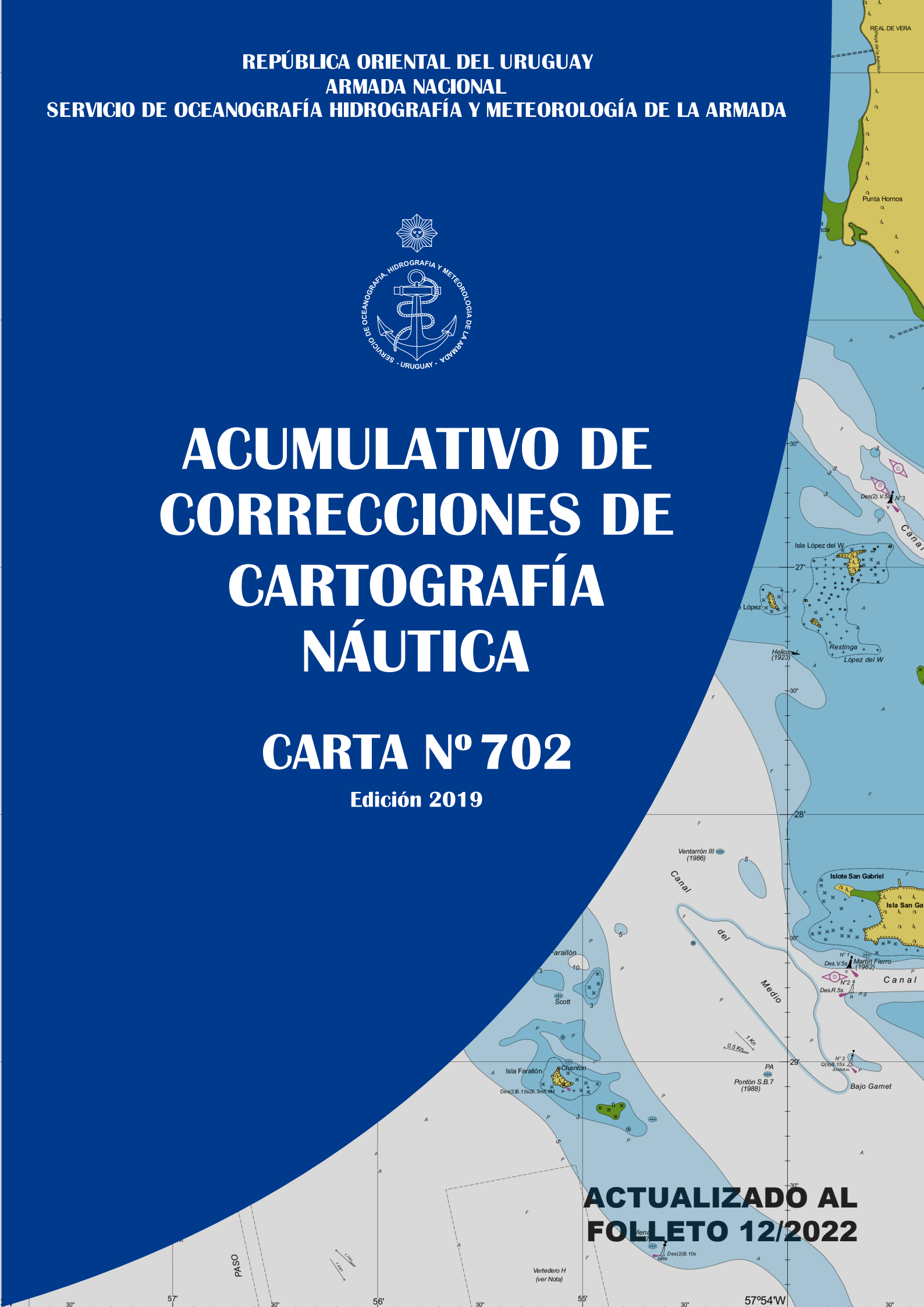


ACUMULATIVO DE CORRECCIONES DE CARTOGRAFÍA NÁUTICA

CARTA N° 702

Edición 2019

**ACTUALIZADO AL
FOLLETO 12/2022**



INSTRUCCIONES

Los Avisos a los Navegantes brindan toda la información de utilidad relacionada con las modificaciones en las ayudas a la navegación, los peligros para la navegación, nuevos sondeos de importancia y de una manera más general, toda información que afecta a las cartas y publicaciones náuticas.

El Servicio de Oceanografía, Hidrografía y Meteorología de la Armada (SOHMA) publica los Avisos a los Navegantes mensualmente a través del Folleto (Publicación N° 8)

Esta publicación incluye todos los Avisos Definitivos que generan un cambio permanente en cada carta náutica. Los mismos son un compendio de los distintos Folletos de Avisos a los Navegantes publicados desde la fecha de impresión de la edición vigente y que afectan a la misma.

Asimismo, cada Aviso Definitivo detallado en esta publicación, refleja únicamente la afectación a la carta específica mencionada, omitiendo los contenidos que refieren a otras cartas náuticas incluidas en la misma corrección.

Los gráficos asociados a Avisos Definitivos, no están incluidos en este compendio, incluyéndose una referencia al Folleto de Avisos a los Navegantes que contiene los mismos para su rápida búsqueda.

Finalmente, el navegante deberá a su vez tener en cuenta las novedades informadas mediante Avisos Generales, Temporarios, Preliminares, Informativos y Radio Avisos Náuticos, las cuales podrá obtener respectivamente a través de la edición vigente de la Publicación N°8.

Por más información acerca de los Avisos Definitivos correspondientes al resto de las Cartas Náuticas vigentes, ver la *Lista Acumulativa de Correcciones en Cartografía Náutica Papel*, Sección II del Folletos de Avisos a los Navegantes.

2019

*71/2019
(Folleto N° 11)

RÍO URUGUAY
CANAL MÁRQUEZ
NOVEDADES DE BALIZAMIENTO
CARTA NÁUTICA N° 702 (última corrección *71/2019)

Sustituir	leyenda	Des(3)R. 12s	33°39.80' S	058°28.13' W
	por leyenda	Des(3)V. 12s		

Autoridad: SOHMA

RÍO URUGUAY
CANAL MÁRQUEZ
BUOYAGE NEWS
NAUTICAL CHART N° 702



Replace	legend	Des(3)R. 12s	33°39.80' S	058°28.13' W
	by legend	Des(3)V. 12s		

Authority: SOHMA

2020



*45/2020
(Folleto N° 09)

RÍO URUGUAY
PROXIMIDADES ARROYO DE LA AGRACIADA - PROXIMIDADES PUNTA DEL ARENAL
NOVEDADES DE BALIZAMIENTO
CARTA NÁUTICA N° 702 (última corrección *71/2019)

Eliminar	 y leyenda	Am	33°44.24' S	058°25.84' W
			33°44.46' S	058°25.85' W
			33°44.52' S	058°25.75' W
			33°44.74' S	058°25.76' W
	 y leyenda:	W1	33°39.81' S	058°26.66' W
		W2	33°39.81' S	058°26.63' W
		W3	33°39.99' S	058°26.64' W

Autoridad: SOHMA

RÍO URUGUAY
ARROYO DE LA AGRACIADA VICINITY - PUNTA DEL ARENAL VICINITY
BUOYAGE NEWS
NAUTICAL CHART N° 702 (previous update *71/2019)

Delete	 and legend	Am	33°44.24' S	058°25.84' W
			33°44.46' S	058°25.85' W
			33°44.52' S	058°25.75' W
			33°44.74' S	058°25.76' W
	 and legend:	W1	33°39.81' S	058°26.66' W
		W2	33°39.81' S	058°26.63' W
		W3	33°39.99' S	058°26.64' W

Authority: SOHMA

*49/2020
(Folleto N° 10)

ACTUALIZACIÓN DE PUBLICACIONES NÁUTICAS
CARTA NÁUTICA N° 702
CARTA NÁUTICA N° 702 (última corrección: *45/2020)
Insertar gráficos adjuntos al final de la Sección II.

Autoridad: SOHMA

UPDATES OF NAUTICAL PUBLICATIONS
NAUTICAL CHART N° 702
NAUTICAL CHART N° 702 (previous update: *45/2020)
Insert the accompanying block of Section II.

Authority: SOHMA

LISTADO DE CORRECCIONES DE CARTA NÁUTICA N° 702 - Edición 2019

*51/2020 (Folleto N° 10)	RÍO URUGUAY PUNTA DEL ARENAL NOVEDADES DE BALIZAMIENTO CARTA NÁUTICA N° 702 (última corrección: *49/2020)			
	Sustituir	leyenda	<i>Des.B. 4s</i>	33°40.98' S 058°26.46' W
		por	<i>Des. Am. 4s</i>	
	Insertar	leyenda	<i>Km 26.0</i>	33°40.98' S 058°26.46' W
	Autoridad: SOHMA			
	RÍO URUGUAY PUNTA DEL ARENAL BUOYAGE NEWS NAUTICAL CHART N° 702 (previous update: *49/2020)			
	Replace	legend	<i>Des.B. 4s</i>	33°40.98' S 058°26.46' W
		by	<i>Des. Am. 4s</i>	
	Insert	legend	<i>Km 26.0</i>	33°40.98' S 058°26.46' W
	Authority: SOHMA			

2021

*45/2021 (Folleto N° 05)	ACTUALIZACIÓN DE LA INFORMACIÓN CARTA NÁUTICA N° 702 CARTA NÁUTICA N° 702 (última corrección *51/2020)			
	En Nota (español e inglés) referente a "PROFUNDIDADES DRAGADAS"	sustituir leyenda por leyenda		V.3 V.4
	Autoridad: SOHMA			
	UPDATE OF INFORMATION NAUTICAL CHART N° 702 NAUTICAL CHART N° 702 (previous update *51/2020)			
	In Note (spanish and english) referring to "DREDGED DEPTHS"	replace legend by legend		V.3 V.4
	Authority: SOHMA			
*55/2021 (Folleto N° 06)	ACTUALIZACIÓN DE LA INFORMACIÓN CARTA NÁUTICA N° 702 CARTA NÁUTICA N° 702 (última corrección *45/2021)			
	En pie de Carta Náutica 702 sustituir leyenda: por leyenda:		Nuevas Ediciones: febrero 2019, octubre 2019 Nuevas Ediciones: febrero 2013, octubre 2019	
	Autoridad: SOHMA			
	UPDATE OF INFORMATION NAUTICAL CHART N° 702 NAUTICAL CHART N° 702 (previous update *45/2021)			
	Lower margin of Nautical Chart 702 replace legend: by legend:		Nuevas Ediciones: febrero 2019, octubre 2019 Nuevas Ediciones: febrero 2013, octubre 2019	
	Authority: SOHMA			

2022

*60/2022
(Folleto N° 09)

RÍO URUGUAY
PROXIMIDADES ARROYO DE LA AGRACIADA
ACTUALIZACIÓN DE LA INFORMACIÓN
CARTA NÁUTICA N° 702 (última corrección *55/2021)
Eliminar

— — — —

- | | | |
|----|-------------|--------------|
| a) | 33°45.50' S | 058°25.98' W |
| b) | 33°44.73' S | 058°25.88' W |
| c) | 33°44.20' S | 058°25.88' W |
| d) | 33°44.20' S | 058°25.68' W |
| e) | 33°44.73' S | 058°25.68' W |
| f) | 33°45.50' S | 058°25.77' W |

y leyenda Zona de Alijo y Complemento de Carga Sur

— — — —

- | | | |
|----|-------------|--------------|
| a) | 33°39.95' S | 058°25.94' W |
| b) | 33°40.05' S | 058°26.40' W |
| c) | 33°41.32' S | 058°26.25' W |
| d) | 33°41.31' S | 058°26.58' W |
| e) | 33°40.77' S | 058°26.86' W |
| f) | 33°39.48' S | 058°26.79' W |

y leyenda Zona de Alijo y Complemento de Carga Norte

Autoridad: SOHMA

RÍO URUGUAY
ARROYO DE LA AGRACIADA VICINTY
UPDATE OF INFORMATION
NAUTICAL CHART N° 702 (previous update *55/2021)
Delete

— — — —

- | | | |
|----|-------------|--------------|
| a) | 33°45.50' S | 058°25.98' W |
| b) | 33°44.73' S | 058°25.88' W |
| c) | 33°44.20' S | 058°25.88' W |
| d) | 33°44.20' S | 058°25.68' W |
| e) | 33°44.73' S | 058°25.68' W |
| f) | 33°45.50' S | 058°25.77' W |

and legend Zona de Alijo y Complemento de Carga Sur

— — — —

- | | | |
|----|-------------|--------------|
| a) | 33°39.95' S | 058°25.94' W |
| b) | 33°40.05' S | 058°26.40' W |
| c) | 33°41.32' S | 058°26.25' W |
| d) | 33°41.31' S | 058°26.58' W |
| e) | 33°40.77' S | 058°26.86' W |
| f) | 33°39.48' S | 058°26.79' W |

and legend Zona de Alijo y Complemento de Carga Norte

Authority: SOHMA

*67/2022
(Folleto N° 12)

RÍO URUGUAY
ACTUALIZACIÓN DE LA INFORMACIÓN
CARTA NÁUTICA N° 702 (última corrección: *60/2022)
Insertar gráficos adjuntos al final de la Sección II.

Autoridad: SOHMA

RÍO URUGUAY
UPDATE OF INFORMATION
NAUTICAL CHART N° 702 (previous update: *60/2022)
Insert the accompanying block of Section II.

Authority: SOHMA